

BỘ GIAO THÔNG VẬN TẢI
TỔNG CÔNG TY BẢO ĐẢM
AN TOÀN HÀNG HẢI MIỀN NAM

Số: 292 /TBHH-TCTBĐATHHMN

CỘNG HÒA XÃ HỘI CHỦ NGHĨA VIỆT NAM
Độc lập - Tự do - Hạnh phúc

Bà Rịa - Vũng Tàu, ngày 19 tháng 11 năm 2024

THÔNG BÁO HÀNG HẢI

Về thông số kỹ thuật độ sâu khu nước trước cảng Tổng hợp Cái Côn

STG - 16 - 2024.

Vùng biển: tỉnh Sóc Trăng.

Tên luồng: luồng hàng hải Định An - Sông Hậu.

Căn cứ Đơn đề nghị số 0611/CV-VĐNB ngày 06/11/2024 của Công ty TNHH Vũ Đình Ninh Bình về việc đề nghị công bố thông báo hàng hải phạm vi và độ sâu khu nước trước cảng Tổng hợp Cái Côn.

Thừa ủy quyền của Bộ trưởng Bộ Giao thông vận tải, Tổng công ty Bảo đảm an toàn hàng hải miền Nam thông báo về thông số kỹ thuật độ sâu của khu nước trước cảng Tổng hợp Cái Côn như sau:

1. Trong phạm vi khảo sát khu nước trước bến số 1 được giới hạn bởi các điểm có tọa độ:

Tên điểm	Hệ VN2000		Hệ WGS-84	
	Vĩ độ	Kinh độ	Vĩ độ	Kinh độ
VN3	09°53'55,2"N	105°55'56,4"E	09°53'51,6"N	105°56'02,8"E
VN4	09°53'57,0"N	105°55'57,9"E	09°53'53,3"N	105°56'04,3"E
VN6	09°54'04,0"N	105°55'49,7"E	09°54'00,3"N	105°55'56,1"E
VN5	09°54'02,3"N	105°55'48,2"E	09°53'58,6"N	105°55'54,6"E

Độ sâu được xác định bằng máy hồi âm tần số 200 kHz, tính đến mực nước "số 0 hải đồ" đạt 9,4 m.


2. Trong phạm vi khảo sát vùng quay tàu VQT có bán kính 160 m tâm tại vị trí tọa độ:

Tên điểm	Hệ VN2000		Hệ WGS-84	
	Vĩ độ	Kinh độ	Vĩ độ	Kinh độ
VQT	09°54'09,2"N	105°55'51,6"E	09°54'05,5"N	105°55'58,1"E

Độ sâu được xác định bằng máy hồi âm tần số 200 kHz, tính đến mực nước "số 0 hải đồ" đạt 13,2 m.

3. Trong phạm vi khảo sát rà quét chương ngại vật được giới hạn bởi các điểm có tọa độ nêu trên không phát hiện chương ngại vật nguy hiểm.

Số liệu độ sâu căn cứ bình đồ ký hiệu THCC_2410 và bình đồ rà quét chương ngại vật ký hiệu RA_THCC_2410 tỷ lệ 1/1000 do Xí nghiệp Khảo sát hàng hải miền Nam đo đạc hoàn thành tháng 10 năm 2024.

Để biết thêm thông tin chi tiết đề nghị liên hệ trực tiếp với Công ty TNHH
Vũ Đình Ninh Bình ⁽¹⁾./ 

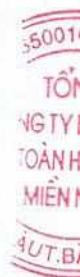
Nơi nhận:

- Cục Hàng hải Việt Nam;
- Cảng vụ Hàng hải Cần Thơ;
- Công ty TNHH MTV Hoa tiêu hàng hải miền Nam;
- Công ty TNHH Thông tin điện tử Hàng hải VN;
- Lãnh đạo Tổng công ty BĐATHH miền Nam;
- website www.vms-south.vn;
- Phòng: KTKH, KT, HTQT&QLHT;
- Lưu VT-VP, P. ATHH_{Nhiên}.

**KT. TỔNG GIÁM ĐỐC
PHÓ TỔNG GIÁM ĐỐC**



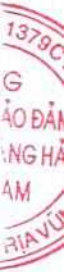
Phạm Tuấn Anh



(1) Tổ chức cung cấp số liệu, thông tin phục vụ việc công bố thông báo hàng hải chịu trách nhiệm trước pháp luật về sự chính xác của số liệu, thông tin minh cung cấp theo khoản 3, điều 47, Nghị định số 58/2017/NĐ-CP.

Danh sách nơi nhận kèm theo

- 1 Bộ Tư lệnh Hải quân
- 2 Chi Cục Đường thủy nội địa phía Nam
- 3 Cục Cảnh sát biển
- 4 Chi Cục đường sông phía Nam
- 5 Tập đoàn Dầu khí Việt Nam
- 6 - XNLD Dầu khí Vietsovpetro (VSP)
 - Tổng Cty Dịch vụ Kỹ thuật Dầu khí (PTSC)
 - Tổng Cty Thăm dò khai thác Dầu khí (PVEP)
 - Tổng Cty Vận tải Dầu khí (PVTrans)
 - Cty CP Vận tải SP Khí quốc tế (Gas shipping)
 - Trung tâm ứng phó sự cố tràn dầu KV miền Nam
- 7 Tập đoàn Xăng dầu Việt Nam
- 8 Tổng Cty Hàng hải Việt Nam
 - Cty Vận tải Biển Đông (BISCO)
 - Cty Vận tải biển Container Vinalines (VCSC)
 - Cty Vận tải biển Vinalines (VLC)
 - Cty CP Hàng hải Đông Đo (Dong Do MARINE)
 - Cty CP Vận tải biển & Hợp tác LĐ Quốc tế (INLACO SAIGON)
 - Công ty CP hàng hải Vinalines Nha Trang
- 9 Đại lý Hàng hải Sài Gòn (Vosa Sài Gòn)
- 10 Đài tiếng nói nhân dân Tp.Hồ Chí Minh
- 11 Đài thông tin Duyên hải Tp. Hồ Chí Minh
- 12 Công ty Vận tải biển VN (VOSCO)
- 13 Công ty Vận tải biển III (VINASHIP)
- 14 Cty Vận tải và thuê tàu biển VN (Vitranchart)
- 15 Cty Vận tải xăng dầu đường biển
- 16 Cty Vận tải Thủy Bắc
- 17 Cty VT và cung ứng xăng dầu đường thủy I
- 18 Cty Vận tải biển Sài Gòn
- 19 Trường Cao đẳng Hàng hải II
- 20 Cảng Sài Gòn
- 21 Trường Đại học GTVT TP.HCM
- 22 XN Tàu dịch vụ dầu khí
- 23 XN Liên doanh dầu khí Việt Xô
- 24 Chi nhánh 1 – Công ty CP Trục vớt Cứu hộ VN
- 25 Công ty Phương Nam – Bộ Quốc Phòng
- 26 Sở GTVT & Sở NN&PTNT tỉnh Sóc Trăng
- 27 Bộ đội biên phòng tỉnh Sóc Trăng
- 28 Cty Bảo đảm an toàn hàng hải Tây Nam Bộ
- 29 XN Khảo sát hàng hải miền Nam
- 30 Công ty TNHH Vũ Đình Ninh Bình





Vị trí độ sâu khu nước trước cảng Tổng hợp Cái Côn
 Kèm theo TBHH số: 292 /TBHH-TCTBĐATHHMN
 Sơ đồ mang tính chất minh họa, không phục vụ hành hải
 Trích bình đồ độ sâu kỹ hiệu THCC_2410, tỷ lệ 1/1000

109466.4