



**145(T)/2024 – VIỆT NAM – VÙNG NƯỚC CẢNG BIỂN TỈNH SÓC TRĂNG –
LUỒNG SÔNG HẬU – Phao**

Nguồn: Tổng công ty Bảo đảm an toàn hàng hải miền Nam thông báo số 284/TBHH-TCTBĐATHHMN

Hải đồ ảnh hưởng – VN4HG005 (Phiên bản 3, cập nhật ngày 14 tháng 11 năm 2024)



Chèn		<i>Fl(3+1).Y.18s</i>	<i>MS4-A</i>	09°43'39.99"N	106°07'23.32"E
Chèn		<i>Fl(3+1).Y.18s</i>	<i>MS4-D</i>	09°44'25.65"N	106°06'47.48"E

(Tất cả các vị trí được tham chiếu theo Hệ tọa độ WGS 84)

**145(T)/2024 – VIET NAM – SOC TRANG SEA PORT WATER – SONG HAU
CHANNEL – Buoy**

Source: Southern Viet Nam Maritime Safety Notice No.284/TBHH-TCTBĐATHHMN

Chart affected – VN4HG005 (Edition No. 3, updated on November 14th, 2024)

Insert		<i>Fl(3+1).Y.18s</i>	<i>MS4-A</i>	09°43'39.99"N	106°07'23.32"E
Insert		<i>Fl(3+1).Y.18s</i>	<i>MS4-D</i>	09°44'25.65"N	106°06'47.48"E

(All positions are affected to WGS 84 Datum)
