



**147(T)/2024 – VIỆT NAM – VÙNG NƯỚC CẢNG BIỂN TỈNH SÓC TRĂNG –
LUỒNG SÔNG HẬU – Phao**

Nguồn: Tổng công ty Bảo đảm an toàn hàng hải miền Nam thông báo số 287/TBHH-TCTBĐATHHMN

Hải đồ ảnh hưởng – VN4HG006 (Phiên bản 3, cập nhật ngày 14 tháng 11 năm 2024)

Chèn  *Fl(3+1).Y.18s* *MS12-6* 09°50'14.36"N 106°00'33.27"E

Hải đồ ảnh hưởng – VN4HG007 (Phiên bản 3, cập nhật ngày 14 tháng 11 năm 2024)

Chèn  *Fl(3+1).Y.18s* *MS12-12* 09°51'11.65"N 105°59'45.21"E

(Tất cả các vị trí được tham chiếu theo Hệ tọa độ WGS 84)

**147(T)/2024 – VIET NAM – SOC TRANG SEA PORT WATER – SONG HAU
CHANNEL – Buoy**

Source: Southern Viet Nam Maritime Safety Notice No.287/TBHH-TCTBĐATHHMN

Chart affected – VN4HG006 (Edition No. 3, updated on November 14th, 2024)



Insert  *Fl(3+1).Y.18s* *MS12-6* 09°50'14.36"N 106°00'33.27"E

Chart affected – VN4HG007 (Edition No. 3, updated on November 14th, 2024)

Insert  *Fl(3+1).Y.18s* *MS12-12* 09°51'11.65"N 105°59'45.21"E

(All positions are affected to WGS 84 Datum)
