

















160/2024 – VIỆT NAM – VÙNG NƯỚC CẢNG BIỂN TỈNH BÌNH ĐỊNH – LUỒNG QUY NHƠN – AIS

Nguồn: Tổng công ty Bảo đảm an toàn hàng hải miền Nam thông báo số 316/TBHH-TCTBĐATHHMN

Hải đồ ảnh hưởng – VN4QN001 (Phiên bản 3, cập nhật ngày 12 tháng 12 năm 2024)

Chèn	 AIS	AIS, tại phao 0	13°43'36.9"N	109°15'08.5"E
Chèn	 AIS	AIS, tại phao 1	13°43'59.8"N	109°15'07.0"E
Chèn	 AIS	AIS, tại phao 2	13°43'58.9"N	109°15'01.7"E
Chèn	 AIS	AIS, tại phao 3	13°44'38.3"N	109°15'00.5"E
Chèn	 AIS	AIS, tại phao 3A	13°45'02.1"N	109°14'55.5"E
Chèn	 AIS	AIS, tại phao 4	13°44'37.0"N	109°14'52.5"E
Chèn	 AIS	AIS, tại phao 4A	13°45'01.2"N	109°14'49.5"E
Chèn	 AIS	AIS, tại phao 5	13°45'27.0"N	109°14'52.6"E
Chèn	 AIS	AIS, tại phao 6	13°45'29.9"N	109°14'44.2"E
Chèn	 AIS	AIS, tại phao 7	13°45'40.4"N	109°14'57.5"E
Chèn	 AIS	AIS, tại phao 8	13°45'45.2"N	109°14'51.3"E
Chèn	 AIS	AIS, tại phao 9	13°45'57.4"N	109°15'18.6"E
Chèn	 AIS	AIS, tại phao 10	13°46'01.7"N	109°15'09.1"E










Chèn	 AIS	AIS, tại phao 11	13°46'15.2"N	109°15'22.2"E
Chèn	 AIS	AIS, tại phao 15	13°46'39.6"N	109°15'07.7"E
Chèn	 AIS	AIS, tại <i>đăng tiêu</i> 13	13°46'35.2"N	109°15'10.8"E








(Tất cả các vị trí được tham chiếu theo Hệ tọa độ WGS 84)

160/2024 – VIET NAM – BINH DINH SEA PORT WATER – QUY NHON CHANNEL – AIS

Source: Southern Viet Nam Maritime Safety Notice No.316/TBHH-TCTBĐATHHMN

Chart affected – VN4QN001 (Edition No. 3, updated on **December 12th**, 2024)

Insert	 AIS	AIS, at buoy <i>No.0</i>	13°43'36.9"N	109°15'08.5"E
Insert	 AIS	AIS, at buoy <i>No.1</i>	13°43'59.8"N	109°15'07.0"E
Insert	 AIS	AIS, at buoy <i>No.2</i>	13°43'58.9"N	109°15'01.7"E
Insert	 AIS	AIS, at buoy <i>No.3</i>	13°44'38.3"N	109°15'00.5"E
Insert	 AIS	AIS, at buoy <i>No.3A</i>	13°45'02.1"N	109°14'55.5"E
Insert	 AIS	AIS, at buoy <i>No.4</i>	13°44'37.0"N	109°14'52.5"E
Insert	 AIS	AIS, at buoy <i>No.4A</i>	13°45'01.2"N	109°14'49.5"E
Insert	 AIS	AIS, at buoy <i>No.5</i>	13°45'27.0"N	109°14'52.6"E
Insert	 AIS	AIS, at buoy <i>No.6</i>	13°45'29.9"N	109°14'44.2"E

Insert		AIS, at buoy <i>No.7</i>	13°45'40.4"N	109°14'57.5"E
Insert		AIS, at buoy <i>No.8</i>	13°45'45.2"N	109°14'51.3"E
Insert		AIS, at buoy <i>No.9</i>	13°45'57.4"N	109°15'18.6"E
Insert		AIS, at buoy <i>No.10</i>	13°46'01.7"N	109°15'09.1"E
Insert		AIS, at buoy <i>No.11</i>	13°46'15.2"N	109°15'22.2"E
Insert		AIS, at buoy <i>No.15</i>	13°46'39.6"N	109°15'07.7"E
Insert		AIS, at beacon <i>No.13</i>	13°46'35.2"N	109°15'10.8"E

(All positions are affected to WGS 84 Datum)
