



**161/2024 – VIỆT NAM – VÙNG NƯỚC CẢNG BIỂN THÀNH PHỐ HỒ CHÍ MINH – LUỒNG ĐỒNG TRANH – Phao**

Nguồn: Tổng công ty Bảo đảm an toàn hàng hải miền Nam, thông báo số 318/TBHH-TCTBĐATHHMN

**Hải đồ ảnh hưởng – VN4ĐT004, VN4SG002 (Phiên bản 2, cập nhật Ngày 12 tháng 12 năm 2024)**

Xoá  *Fl(3+1).Y.18s* *P1* 10°38'12.69"N 106°50'25.75"E


Xoá  *Fl(3+1).Y.18s* *P2* 10°38'16.11"N 106°50'28.54"E


Ghi chú: Thông báo cập nhật số 100(T)/2024 hết hiệu lực  
(Tất cả các vị trí được tham chiếu theo Hệ tọa độ WGS 84)

**161/2024 – VIET NAM – HO CHI MINH CITY SEA PORT WATER – DONG TRANH CHANNEL – Buoy**

Source: Southern Viet Nam Maritime Safety, Notice No. 318/TBHH-TCTBĐATHHMN

**Chart affected – VN4ĐT004, VN4SG002 (Edition No. 2, updated on December 12<sup>th</sup>, 2024)**

Delete  *Fl(3+1).Y.18s* *P1* 10°38'12.69"N 106°50'25.75"E

Delete  *Fl(3+1).Y.18s* *P2* 10°38'16.11"N 106°50'28.54"E

Note: Notice 100(T)/2024 is cancelled  
(All positions are affected to WGS 84 Datum)

---