



**172/2024 – VIỆT NAM – VÙNG NƯỚC CẢNG BIỂN TỈNH BÀ RỊA – VŨNG TÀU –
LUỒNG SÔNG DINH – Phao**

Nguồn: Tổng công ty Bảo đảm an toàn hàng hải miền Nam, thông báo số 337/TBHH-TCTBĐATHHMN

Hải đồ ảnh hưởng – VN4SD001, VN4TV001, VN3GR001, VN300025 (Phiên bản 3.1, cập nhật Ngày 26 tháng 12 năm 2024)

Chèn		<i>Fl.G.3s</i>	<i>1</i>	10°24'04.74"N	107°03'10.86"E
------	---	----------------	----------	---------------	----------------


Chèn		<i>Fl.R.3s</i>	<i>2</i>	10°24'13.61"N	107°03'05.36"E
------	---	----------------	----------	---------------	----------------


(Tất cả các vị trí được tham chiếu theo Hệ tọa độ WGS 84)

**172/2024 – VIET NAM – BA RIA – VUNG TAU SEA PORT WATER – SONG DINH
CHANNEL – Buoy**

Source: Southern Viet Nam Maritime Safety, Notice No. 337/TBHH-TCTBĐATHHMN

Chart affected – VN4SD001, VN4TV001, VN3GR001, VN300025 (Edition No. 3.1, updated on December 26th, 2024)

Insert		<i>Fl.G.3s</i>	<i>1</i>	10°24'04.74"N	107°03'10.86"E
--------	---	----------------	----------	---------------	----------------

Insert		<i>Fl.R.3s</i>	<i>2</i>	10°24'13.61"N	107°03'05.36"E
--------	---	----------------	----------	---------------	----------------

(All positions are affected to WGS 84 Datum)
